

«РЕКОМЕНДОВАН»

Научно-техническим советом
ФГБУ «Государственный заповедник
«Катунский»
Протокол № б/н от 29.10.2024 г.

«УТВЕРЖДАЮ»

Директор Департамента государственной
политики и регулирования в сфере
развития ООПТ

И.Ю. Маканова

«СОГЛАСОВАНО»

Директор ФГБУ «Государственный
заповедник «Катунский»

(А.В. Затеев)

**Паспорт
туристского маршрута
«Беловодье»**

Регистрационный номер 195-78/РФО/М-н

06.05.2025

(регистрационный номер присваивается Минприроды России)

1. Общая характеристика маршрута	
1.1 Сложность маршрута либо отдельного его участка, выбрать: <ul style="list-style-type: none">- категорийный маршрут- категорийный участок маршрута- некатегорийный маршрут <i>(в соответствии с распоряжением Правительства Российской Федерации от 1 июня 2024 г. № 1365-р)</i>	некатегорийный
1.2 Категория сложности (для категорийного маршрута/его части) (указывается по максимальной категории сложности отдельных его участков. Подробная информация указывается в п.2.12 и п. 2.13 настоящего паспорта).	Отсутствует
1.3 Краткое описание маршрута, основная содержательная цель (до 500 символов)	Маршрут протяженностью 125 км проходит по территории Верх-Катунского участка заповедника, знакомит посетителей с главной рекой Республики Алтай – Катунью, ее притоками и самой высокой точкой Сибири – горой Белухой. В районе устья реки Зайчиха ранее (до 1950-х годов) существовала небольшая деревня с маральником. На пути следования, пересекая лесные массивы

	<p>и открытые просторные поляны, можно увидеть лосей, маралов, косуль, а также хозяина горной тайги – медведя. На истоке Катуня, вытекающей из ледника Геблера, в непосредственной близости от Белухи, находится живописный водопад Россыпной.</p>
<p>1.4 Местоположение маршрута (наименование ООПТ, лесные кварталы и выделы)</p>	<p>Маршрут расположен на Верх-Катунском участковом лесничестве ФГБУ «Государственный заповедник «Катунский».</p> <p>Маршрут начинается от северной границы квартала 22 Верх-Катунского участка</p> <p>Маршрут проходит по лесным кварталам Верх-Катунского участка заповедника на специально выделенных участках частичного хозяйственного использования</p> <p>Квартал 22, выделы: 26,32,33,37,38,36;</p> <p>Квартал 52, выделы: 42,44,36,46,43,50,51,54,55,56,52,63,41,48;</p> <p>Квартал 52, выделы: 12,11,22,32,11;</p> <p>Квартал 49, выделы: 16,22,21;</p> <p>Квартал 48, выделы: 33,34,325,27;</p> <p>Квартал 47, выделы: 14,21,12,19,18,9,15;</p> <p>Квартал 45, выделы: 24,23,12,14,13,20,11,10;</p> <p>Квартал 44, выделы: 22,28,30,27,26,24,23,15,14,13,12,11;</p> <p>Квартал 42, выделы: 39,37,74,36,56,55,29,31;</p> <p>Квартал 37, выделы: 27,34,33,5,4,56,55;</p> <p>Квартал 23, выделы: 43,47,49;</p> <p>Квартал 27, выделы: 21,28,22,29,30,23,25,24,20;</p> <p>Квартал 28, выделы: 25,22,23;</p> <p>Квартал 29, выделы: 31,34,17,35;</p> <p>Квартал 31, выделы: 21,30,34,32,33;</p> <p>Квартал 16, выделы: 16,12,10,11,43,39,36,35,28,14,6,4;</p> <p>Квартал 17, выделы: 24,27,21,17,16,14,15,9,8,4.</p>
<p>1.5 Краткое описание путей (вариантов) подъезда к началу маршрута и выезда с него,</p>	<p>От г. Горно-Алтайска на автобусе или автомобиле до районного центра с.</p>

<p>(если маршрут заканчивается в другой точке)</p>	<p>Усть-Кокса, после чего на автомобиле до п. Мараловодка. Далее до начала маршрута можно добраться на катере (3-4 часа) или пешком (2-3 дня в одну сторону).</p> <p>Координаты начала маршрута на территории ООПТ: 49°37'41.57"С, 85°42'36.22"В.</p> <p>Из точки окончания маршрута на лошади (3 часа) или пешком (5-6 часов) до оз. Тайменье, после чего на квадроцикле (2,5-3 часа), лошади (3,5-4 часа) или пешком (5-6 часов) до устья р. Озерная. Далее на катере (3-4 часа) или пешком (2-3 дня в одну сторону) до п. Мараловодка. От п. Мараловодка до районного центра с. Усть-Кокса на автомобиле, после чего до г. Горно-Алтайска на автобусе или автомобиле.</p>
<p>1.6 Объекты показа на маршруте (наименование объекта, краткое описание - до 500 символов на каждый объект)</p>	<p>Река Катунь. Река в Республике Алтай и Алтайском крае России, левая и главная составляющая Оби (правая — Бия).</p> <p>Исток р. Катунь. Катунь берёт начало на южном склоне Катунского хребта у подножия горы Белухи, у южной оконечности ледника Геблера.</p> <p>Ледник Геблера. Ледник на южном склоне Белухи, составная часть Катунских ледников, питает исток реки Катунь. Расположен в Усть-Коксинском районе Республики Алтай.</p> <p>Гора Белуха. Высшая точка Алтайских гор и Сибири (4506 м), одна из высочайших горных вершин России. Венчает Катунский хребет. Находится на территории Усть-Коксинского района Республики Алтай и Восточно-Казахстанской области. Через массив Белухи проходит граница России и Казахстана. Со склонов горы берёт начало река Катунь. Название вершины происходит от обильного снега, покрывающего гору от пика до самого основания.</p>

<p>1.7 Целевая аудитория / доступность для различных по физическим возможностям групп туристов</p>	<p>Туристы и экскурсанты с отсутствием противопоказаний к занятиям активными видами отдыха: Дети от 0 до 11 лет – недоступно Дети от 12 до 14 лет – доступно Молодежь 14-35 года - доступно Взрослые 36-64 года - доступно Пенсионеры 65+ - доступно, если у посетителя хорошая физическая подготовка и нет противопоказаний к активным видам отдыха. Люди с ОВЗ - доступно для отдельных категорий (слабослышащие и немые).</p> <p>Целевой аудиторией маршрута являются люди в возрасте от 18 до 65 лет. Требуется специальное снаряжение и хорошей физической подготовки.</p>
<p>1.8 Эксплуатирующая организация маршрута/его части</p>	<p>ФГБУ «Государственный заповедник «Катунский»</p>
<p>2 Техническая характеристика маршрута</p>	
<p>2.1 Вид туристского маршрута (частей маршрута) <i>(водный, горный, лыжный, пешеходный, спелеологический, альпинистский, подводный)</i></p>	<p>Пешеходный</p>
<p>2.2 Возможности иного способа передвижения на маршруте <i>(автомобильный, вертолетный, снегоходный, велосипедный, конный и др.)</i></p>	<p>Конный, о предоставлении лошадей договариваться с туроператорами.</p>
<p>2.3 Тип маршрута по направлению движения, выбрать: - <i>линейный</i> (начало и окончание маршрута в разных пунктах) - <i>радиальный</i> (путь в другой/другие пункты пребывания, возврат в пункт начала путешествия по этому же пути) - <i>кольцевой</i> (путь по нескольким пунктам, повтор части пути нет, начало и конец маршрута в одном месте) - <i>комбинированный</i> (составной маршрут)</p>	<p>Комбинированный: - линейный (граница заповедника по р. Катунь, между устьями р. Озерная и р. Зайчиха - пер. Тюргенский) - радиальный (р. Тюрень – ледник Геблера – р. Тюрень)</p>
<p>2.4 Возможность посещения маршрута (или его части, указать какой) туристом, экскурсантом самостоятельно или ТОЛЬКО в составе организованных групп и (или) в сопровождении</p>	<p>Маршрут предполагает посещение в организованных группах, в сопровождении проводников или в индивидуальном порядке.</p>

экскурсоводов (гидов), гидов-переводчиков, инструкторов-проводников						
2.5 Протяженность (км) от начальной до конечной точки <i>(для радиального – протяженность маршрута указывается в обе стороны)</i>		125				
2.6 Продолжительность маршрута (дней, часов) (предполагаемая, среднее значение)		5 дней пеший, 3 дня конный				
2.7 Максимальная высотность над уровнем моря (м) <i>(для подводных маршрутов указать максимальную глубину)</i>		2060				
2.8 Нитка маршрута (точка входа – объекты посещения – точка выхода)		Граница заповедника по р. Катунь выше устья р. Озерная – р. Зайчиха – р. Тюрень – р. Еленчадыр – ледник Геблера – р. Тюрень – пер. Тюреньский				
2.9 GPS-координаты основных точек маршрута, выстроенных в трек		Р. Катунь (49°37'41.57"С, 85°42'36.22"В) Р. Зайчиха" (49°37'8.25"С, 85°43'2.95"В) р. Тюрень (49°37'24.47"С, 86° 6'42.72"В) р. Еленчадыр (49°38'39.03"С, 86°25'5.01"В) р. Капчал (49°41'45.26"С, 86°28'42.53"В) Исток р. Катунь (49°45'8.08"С, 86°34'11.00"В) Ледник Геблера (49°45'8.08"С, 86°34'11.00"В) Пер. Тюреньский (49°43'52.12"С, 86° 0'44.61"В)				
2.10 Сведения об информационном ресурсе, где можно скачать на мобильное устройство цифровой трек маршрута		Отсутствует				
2.11 Покрытие мобильной связью, другие виды связи на маршруте (%). Указать точки гарантированной мобильной связи и наименование оператора.		0%				
2.12 План прохождения маршрута <i>(прописывается весь маршрут, если радиальный – то и туда, и обратно)</i>						
№	Отрезок маршрута (указываются последовательно участки)	Протяженность (км)	Время на проход ч/мин (конны	Способ передвижения	Необходимость сопровождения инструкторо	Тип покрытия пути (например, грунтовая

	прохождения маршрута туда и обратно)		й/пеший)		м-проводником	дорога, гравийная, водная поверхность и др.)
1	Граница заповедника выше устья р. Озерная – кордон «Зайчиха»	5	1 ч / 2 ч	Конный / пеший	не требуется	Пересеченная местность
2	Кордон «Зайчиха» – Место стоянки на р. Катунь	10	3 ч / 4 ч	Конный / пеший	не требуется	Пересеченная местность
3	Место стоянки на р. Катунь – кордон «Тюргень»	15	4 ч / 8 ч	Конный / пеший	не требуется	Пересеченная местность
	Ночевка	0	/10 ч	Пеший		
4	Кордон «Тюргень» – стоянка на р. Верх-Кураган	5	1 ч / 2 ч	Конный / пеший	не требуется	Пересеченная местность
5	Стоянка на р. Верх-Кураган – зимовье на р. Еленчадыр	20	5 ч / 8 ч	Конный / пеший	не требуется	Пересеченная местность
	Ночевка	0	10 ч /	Конный		
6	Зимовье на р. Еленчадыр – стоянка на р. Капчал	8	2 ч / 4 ч	Конный / пеший	не требуется	Пересеченная местность
	Ночевка	0	/ 10 ч	Пеший		
7	Стоянка на р. Капчал - ледник Геблера	7	3 ч / 4 ч	Конный / пеший	не требуется	Пересеченная местность
8	ледник Геблера – стоянка на р. Капчал	7	3 ч / 4 ч	Конный / пеший	не требуется	Пересеченная местность
	Ночевка	0	/ 16 ч	Пеший		
9	Стоянка на р. Капчал - Зимовье на р. Еленчадыр	8	2 ч / 4 ч	Конный / пеший	не требуется	Пересеченная местность
	Ночевка	0	13 ч /	Конный		
10	Зимовье на р. Еленчадыр –	20	5 ч / 8 ч	Конный / пеший	не требуется	Пересеченная

	стоянка на р. Верх-Кураган					местность
11	Стоянка на р. Верх-Кураган – Кордон «Тюргень»	5	1 ч / 2 ч	Конный / пеший	не требуется	Пересеченная местность
	Ночевка	0	10 ч	Пеший		
12	Кордон «Тюргень» – пер. Тюргеньский	15	5 ч / 10 ч	Конный / пеший	не требуется	Пересеченная местность

2.13 Характеристика препятствий на отрезках маршрутов, имеющих категорию сложности

Отрезок маршрута	Вид препятствия, категория сложности и его характеристика (согласно распоряжению Правительства Российской Федерации от 1 июня 2024 г. № 1365-р)
Отсутствует	Отсутствует

3. Режим функционирования маршрута

3.1 Часы функционирования маршрута	с 08:00 до 20:00
3.2 Крайнее суточное время выхода на маршрут	10:00
3.3 Сезонность маршрута	лето – осень (сентябрь)
3.4 Рекомендуемое число туристов в одной группе	Пешие до 10 человек/ конные 5 человек
3.5 Установленная предельно допустимая рекреационная емкость маршрута в день (чел.)	Пешие до 10 человек/ конные 5 человек (показатель может изменяться по результатам экомониторинга)
3.6 Порядок получения разрешения на посещение маршрута	Разрешение на посещение экологической тропы заповедника можно оформить на центральной усадьбе Катунского заповедника по адресу с. Усть-Кокса, ул. Заповедная, д. 1 с 08:00 до 16:00 ежедневно (кроме выходных). Также см. информация на официальном сайте заповедника: www.katunskiy.ru , раздел «Посетителям».

4. Требования и рекомендации по прохождению маршрута

4.1 Требования к режиму пребывания на маршруте (запреты и ограничения)	1. Следуя по маршруту, не сходите с тропы. 2. Стоянки разрешаются только в специально отведенных местах. 3. Разводить костры разрешается только в специально предусмотренных местах на
------------------------------------------------------------------------	----------------------------------------------------------------------------------------------------------------------------------------------------------------------------------------------

	<p>стоянках.</p> <p>4. Рубить и повреждать деревья и кустарники на территории заповедника запрещается. Для костров и установки палаток используйте только сухостой и валежник.</p> <p>5. Мусор на территории заповедника оставлять запрещается; его необходимо уносить с собой.</p> <p>6. В заповеднике запрещено заготавливать "дары природы", рвать цветы.</p> <p>7. Находясь на маршруте, не создавайте шума.</p> <p>8. Охота и лов рыбы на территории заповедника запрещен.</p> <p>9. Пребывание на территории заповедника с домашними животными запрещено.</p>
<p>4.2 Рекомендации по предмаршрутной подготовке (медицинские противопоказания и др.)</p>	<p>1. Хорошая физическая форма;</p> <p>2. Отсутствие противопоказаний к занятиям активными видами отдыха;</p> <p>3. Соблюдать повышенную осторожность, при наличии проблем со здоровьем (малокровие, астма, гипертония, проблемы с суставами);</p> <p>4. Необходимо подробно изучить маршрут (внимательно проанализировать маршрут, сопоставить его со своими силами, обязательно с собой взять GPS-навигатор и бумажную карту. В идеале иметь спутниковый телефон);</p> <p>5. Одежда и обувь должны соответствовать походу;</p> <p>6. Заранее продумать рацион питания;</p> <p>7. Тщательно подготовить снаряжение (не оставлять подбор снаряжения на последний момент, приобретением и испытанием снаряжения необходимо заняться заранее);</p> <p>8. Подготовить аптечку (в ней должен лежать полный список необходимых лекарств);</p> <p>9. Финальная проверка (перед путешествием следует еще раз внимательно проверить наличие необходимых вещей для похода);</p> <p>10. Регистрация в МЧС Республики Алтай https://04.mchs.gov.ru/deyatelnost/poleznaya-informaciya/dopolnitelnye-stranicy/staticheskie-stranicy/poleznaya-</p>

	informaciya/registraciya-turisticheskikh-grupp#:~:text=Отправить%20АЯВКУ%20на%20электронный%20адрес,или%202-37-58
4.3 Рекомендации по необходимому туристскому снаряжению и экипировке	Туристическое снаряжение и экипировка: палатка; рюкзак; влагозащитный чехол от дождя; компресс-мешок (уплотняющий мешок для одежды); спальник (вес 1,5–2 кг, 2-слойный, синтетический наполнитель); коврик (пенополиуретановый), сидуха (кусочек коврика для сидения); палки для ходьбы (по желанию); дождевик (прочный); фонарик; солнцезащитные очки; солнцезащитный крем.
5. Объекты обустройства маршрута <i>(указать информацию о местоположении каждого объекта на маршруте с GPS-координатами)</i>	
5.1 Входные группы	Отсутствует
5.2 Настилы (тип настила)	Отсутствует
5.3 Ограждения	Отсутствуют
5.4 Места отдыха, укрытия от непогоды <i>(указать составные элементы, их количество, вместимость)</i>	Кордон "Зайчиха" (49°37'8.25"С, 85°43'2.95"В) Кордон "Тюргень" (49°37'24.82"С, 86° 6'42.74"В) Место стоянки на устье р. Верх-Кураган (49°37'45.52"С, 86°10'39.89"В) Зимовье на р. Еленчадыр (49°38'39.03"С, 86°25'5.01"В) Объекты оборудованы столами, скамейками, кострищами. (Вместимость до 8 чел.)
5.5 Информационные стенды	Кордон "Зайчиха" (49°37'8.25"С, 85°43'2.95"В)
5.6 Знаки навигации <i>(знаки поворотов, развилки, расстояний до туристских стоянок, туалетов, объектов показа, родников, возможных выходов с маршрута, аварийных способов связи со спасательными службами)</i>	Отсутствуют
5.7 Туристские стоянки <i>(кроме местоположения указать составные элементы, их количество, вместимость)</i>	Место стоянки на р. Катунь (49°35'57.03"С, 85°51'50.09"В) Место стоянки на устье р. Верх-Кураган (49°37'45.52"С, 86°10'39.89"В) Зимовье на р. Еленчадыр

	<p>(49°38'39.03"С, 86°25'5.01"В) р. Капчал (49°41'45.26"С, 86°28'42.53"В)</p> <p>Объекты оборудованы столами, скамейками, кострищами. (Вместимость до 8 чел.)</p>
5.8 Парковочные места и автомобильные стоянки для целей посещения маршрута (кроме местоположения указать составные элементы, их количество, вместимость)	Отсутствует
5.9 Мусорные урны, контейнеры для твердых бытовых отходов (при наличии)	Отсутствуют. Мусор, образовавшийся в процессе посещения маршрута, необходимо забрать с собой и поместить в мусоросборник за пределами ООПТ.
5.10 Туалеты	<p>Кордон "Зайчиха" (49°37'8.25"С, 85°43'2.95"В) Зимовье на р. Еленчадыр (49°38'39.03"С, 86°25'5.01"В) Кордон "Тюргень" (49°37'24.82"С, 86° 6'42.74"В)</p>
5.11 Иные объекты инфраструктуры на маршруте (лестницы, смотровые площадки, мостики, кордоны, глэмпинги, причалы, пирсы, информационно-коммуникационные устройства для вызова экстренной помощи, точки для подзарядки мобильных устройств, др.)	Отсутствуют
6. Меры по обеспечению безопасности	
6.1 Потенциально опасные участки, препятствия, явления (выход опасных диких животных, камнепад, сход селей, лавин, водовороты, недостаточный уровень кислорода в воздухе и пр.) на маршруте с GPS-координатами	<p>Резкое повышение уровня воды в реках после обильных осадков: Река Тюргень (49°37'21.69"С, 86° 6'16.18"В) Река Сакалсу (49°37'16.01"С, 86° 6'39.75"В) Река Верх-Кураган (49°37'45.52"С, 86°10'39.89"В) Река Капчал (49°41'45.26"С, 86°28'42.53"В)</p>
6.2 Аварийные выходы с маршрута с GPS-координатами и указанием ближайшего населенного пункта от аварийного выхода	<p>Вниз по р. Катунь до кордона заповедника «Зайчиха» (49°37'8.25"С, 85°43'2.95"В) и далее вниз по Катунь на моторной лодке или катере в п. Мараловодка (50° 6'54.10"С, 85°27'33.68"В)</p>

7. Краткая географическая и климатическая характеристика района маршрута

Маршрут проходит по верхней части долины Катуня. Начинаясь из ледника Геблера, Катунь течет по довольно широкой выположенной долине. В верхней части эта долина относительно неширокая, на прилегающих склонах распространены в основном травянистые растительные формации. Первый крупный приток Катуня – река Капчал, по которой проходит граница заповедника. Ниже по течению долина Катуня заметно расширяется. От устья Елен-Чадыра до устья Узун-Карасу Катунь имеет характер равнинной реки с низкими скоростями течения и обилием меандров. Днище долины заболочено. Далее ниже по течению долина снова сужается, принимая в себя полноводные притоки Верх-Кураган, Сакалсу, Тюрень, Ускучевка, Огневка, Беркутья. Слева находится северный макросклон хребта Листвяга, повсеместно покрытый густой горной тайгой. С права – южный макросклон Катунского хребта с остепненными и альпинотипными лугами. Примечательно, что остепненные луга здесь – это настоящей центр концентрации биоразнообразия: на 1 квадратном метре здесь насчитывается свыше 35 видов высших сосудистых растений. Ниже впадения р. Сакалсу на Катуня находится каньон Щеки, где русло реки сужается, и в нем встречаются крупные валуны. На выходе из заповедника в конечной части маршрута Катунь принимает в себя воды послежного крупного притока – р. Зайчиха. Здесь ранее находилась деревня, заброшенная в 1950х годах. Сейчас здесь расположен кордон заповедника.

8. Возможные опасные погодные (стихийные) явления и рекомендуемые действия туриста/экскурсанта при их возникновении
















Возможные стихийные явления: густой туман, ураганный ветер, резкое повышение уровня рек.

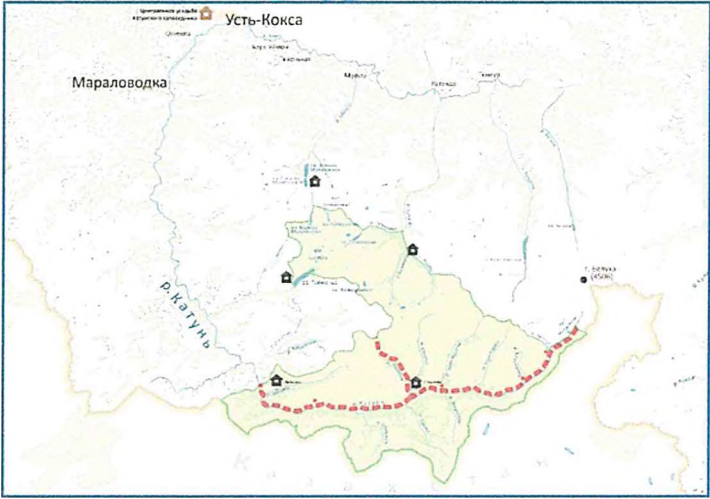
В случае густого тумана прекратить движение, при ураганном ветре отойти на безопасное расстояние от деревьев, при резком повышении уровня рек прекратить движение по маршруту до нормализации.

Карта-схема туристского маршрута «Беловодье»



Условные обозначения:

-  Кордоны заповедника
-  Граница ООПТ
-  Туристский маршрут
-  Направление движения конного маршрута
-  Направление движения пешего маршрута
-  Информационный стенд
-  Начало маршрута
-  Окончание маршрута
-  Перевал
-  Пешие туристские стоянки
-  Конные туристские стоянки
-  Конно-пешие туристские стоянки
-  Туалеты
-  Объекты показа на маршруте
-  Аварийный выход с маршрута




Цветные фото объектов показа на туристском маршруте «Беловодье»



1. Гора Белуха. Исток Катунь. Фото Татьяны Яшиной




2. Катунь от реки Верх-Кураган до Тюргеня. Фото Леонида Яскина



3. Лосиха. Фото Андрея Гильберта



4. Медведи. Фото Евгения Ракина



5. Тюрень. Фото Леонида Яскина



6. Урочище Тюрень. Фото Татьяны Яшиной